Briançon

3-4-5 juin 2017

Participants : Jean-Michel Guillet (06 12 29 52 38) – Eric Almarcha (06 62 01 02 49) – Philippe Migliaccio (06 24 55 94 21) – Maurice Woulfe (06 23 57 52 97) – Philippe Pierrot (06 30 12 44 68)

Transport en covoiturage avec partage des frais (autoroute et carburant) :

- Véhicule de Philippe Pierrot : PM – MW – PP
- Véhicule d'Eric Almarcha : JMG – EA, et les vélos → dépôt des vélos chez EM (245 rue Jacques Louis David à Montpellier – résidence les Sabines) le jeudi soir.
- Environ 1 600 km (au total pour les 2 véhicules AR) : environ 150 euros
- Estimation péage : 96 euros pour les 2 véhicules AR
- Le coût du trajet AR par personne sera environ de 50 euros

Départ de St Jean de Védas, vendredi 2 juin à 14 heures pour JMG et EA ; à 16 heures pour PM, MW et PP.

Retour à St Jean de Védas le lundi 5 juin dans la soirée (départ de Briançon après la sortie vélo).

Logement en Airbnb : 48 route de Grenoble à Briançon. Draps fournis, mais pas les serviettes de toilette, ni les torchons de vaisselle. Tarif 967 euros (soit 193.4 euros par personne). Tél du propriétaire à prévenir de l'horaire d'arrivée : 06 88 39 24 99.

Penser à prévoir :

- Des tenues chaudes (plusieurs cols sont à plus de 2000 m ; le Galibier à plus de 2600 m sera tout juste ouvert)
- Un sac à dos pour emmener les tenues pour pouvoir se changer en route
- Du petit matériel de remplacement : pneu, chambres à air, patins de frein, maillon rapide (attention ils sont différents selon les types de chaîne – 10 et 11 vitesses)
- Des vivres de course à manger sur le vélo
- Le nécessaire pour ton premier petit déjeuner

Maurice s'occupe de prévoir ce qu'il faut pour le repas du vendredi soir. On fera ensuite les courses sur place pour les autres jours.

Parcours :

- Samedi : Briançon – Izoard par les 2 côtés :
  - 76 km – 2300 m
  - http://www.openrunner.com/index.php?id=7433959

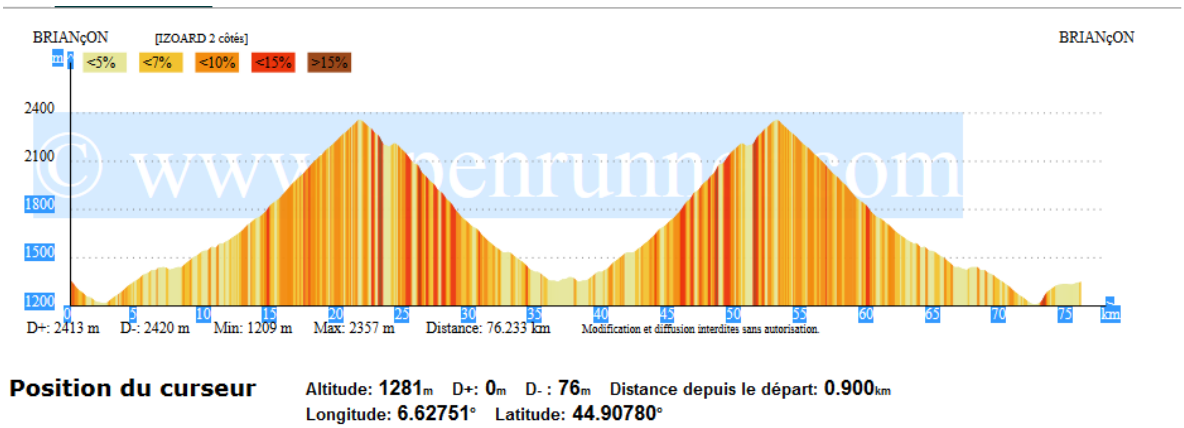

- Dimanche : Le Monetier – Col du Lautaret – Col du Galibier – Valloire et retour
    - 80 km – 2200 m
    - http://www.openrunner.com/index.php?id=7434081

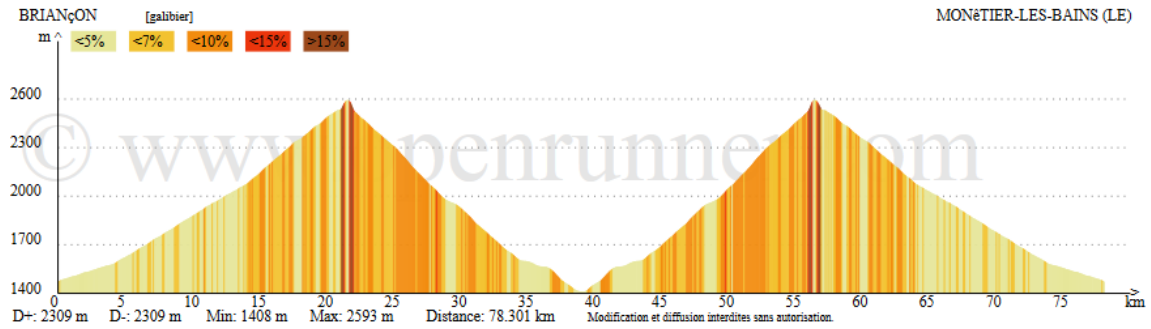

Position du curseur Altitude: **2338**m D+: **869**m D- : **0**m Distance depuis le départ: **17.800**km
Longitude: **6.39025**° Latitude: **45.05145**°

- Lundi : Briançon – Col de Montgenèvre – Italie – Col du Mauvais Pas – Col de l'Echelle
    - 80 km – 1740 m
    - http://www.openrunner.com/index.php?id=7433984

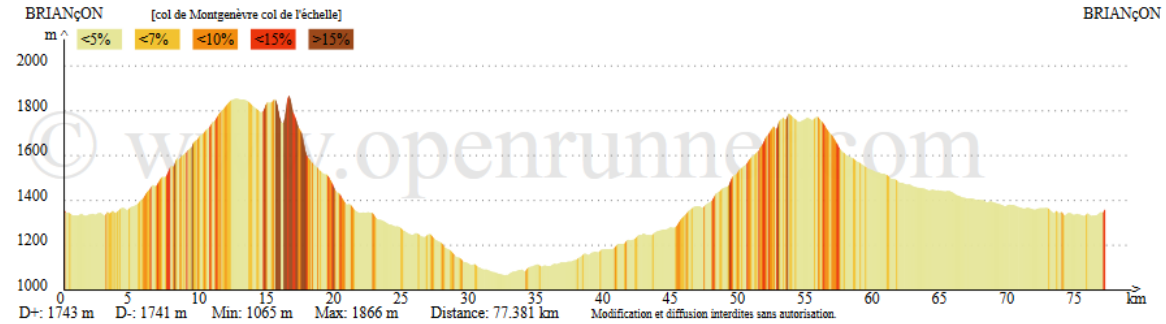

Position du curseur Altitude: **1357**m D+: **0**m D- : **0**m Distance depuis le départ: **0.000**km
Longitude: **6.62971**° Latitude: **44.91123**°