Pignon Libre Védasien

Mai 2021

Départ 7h45 du "paquet de café"

Mercredi 5 mai Parcours 1 et 2 : 81km - 813m - 12968651 Parcours 3 : 50 km – 517 m - 12963911	 Parcours 1 et 2 : Lavérune - St Georges - Bel Air - Montarnaud - Argelliers - Puéchabon - Gignac - Pouzols - Le Pouget - Plaissan - Villeveyrac - Montbazin - Cournonterral - Pignan - Lavérune Parcours 3 : Lavérune – Bel Air – Montarnaud – Argelliers - La Boissière – St Paul – Murviel – La Peyssine – Counonterral – piste cyclable – Lavérune
Samedi 8 mai	Parcours au choix des participants
Dimanche 9 mai Journée : 1ère version : 137 km – 2204 m 12957331 2ème version : 119 km – 1776 m 12957355 Parcours 1 : 100km - 900m - 12975971 Parcours 2 : 93 km – 900 m - 12984556 Parcours 3 : 53 km – 390 m - 12963948	**SORTIE JOURNÉE** 1ère Version : Lavérune – St Georges d'Orques – Murviel – Montarnaud - La Boissière – Aniane – Pt du Diable – St Jean de Fos – Montpeyroux – Arboras – Col du vent – Arboras – Col des Lavagnes – St Jean de Buèges – St André de Buèges – Causse de la Selle – Frouzet – St Martin de Londres (repas tiré du sac) – Viols le Fort – Vailhauquès -Montarnaud – Bel Air – Lavérune 2ème Version : sans le col du vent *raccourci possible, pour les deux versions, en remontant directement de St Jean de Buèges au Causse de la Selle (-12 km et -200 m)* 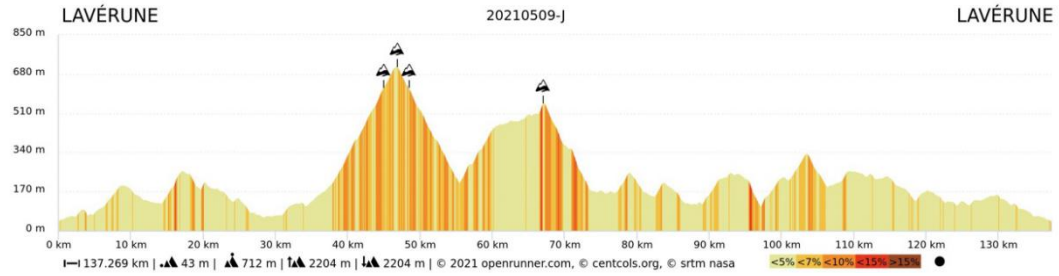 Parcours 1 : Lavérune – Bel Air – Grabels – St Clément – Prades – Assas – St Croix – St Mathieu de Tréviers – Valflaunès – Le Rouet – Pic Saint Loup – Mas de Londres – St Martin de Londres - Viols le Fort – Argelliers – Montarnaud – Bel Air – Lavérune Parcours 2 : Lavérune – Bel Air – Grabels – St Clément – Prades – Assas – St Croix – St Mathieu de Tréviers – Pic Saint Loup – Mas de Londres – St Martin de Londres - Viols le Fort – Argelliers – Montarnaud – Bel Air – Lavérune Parcours 3 : Lavérune – Cournonterral – Villeveyrac – Abbaye de Valmagne – Villeveyrac (par D 161) – Cournonterral – Lavérune
Mercredi 12 mai Parcours 1 et 2 : 86km - 1089 m - 12968614 Parcours 3 : 58 km – 562 m - 12964231	 Parcours 1 et 2 : Lavérune - Pignan - Cournonterral - La Taillade - Gignac - Lagamas - Montpeyroux - St Jean de F. - Puéchabon - Argelliers - Montarnaud - Vailhauquès - Bel Air - Murviel lès M. - Pignan - Lavérune Parcours 3 : Lavérune – St Georges – Bel Air – Montarnaud – Argeliers – Puéchabon – Aniane – La Boissière – St Paul – Murviel – Saussan – Lavérune

Jeudi 13 mai Sortie journée : 134km - 2325m - 12956337 Parcours 1 et 2 : 88km - 856m - 12976412 Parcours 3 : 64 km – 700 m - 12966490	**SORTIE JOURNÉE au départ de Ganges - RDV 7h45 - Départ 8h** Ganges - St Laurent le minier - Montdardin - Blandas - col de Fontanel 714 m - Belfort - col de Campviel 754 m - Alzon - col de la barrière 809 m - Sauclières - St Jean du Bruel - col dela pierre plantée 867 m - Trèves - La Mouline - prendre à droite avant St Sauveur - St Sauveur Camprieu - col de la Serreyrède 1299 m - Valleraugue - Pont d'Hérault - col de cap de Coste 359 m - Sumène - Ganges 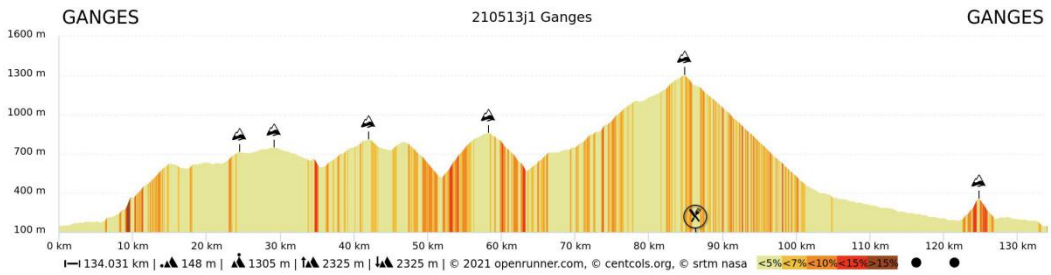 Parcours 1 et 2 : Lavérune - St Georges - Bel Air - St Gély du F. - Les Matelles - St Jean de C. - St Mathieu de T. - Fontanès - Babara - St Bauzille de M. - Montaud - Assas - Prades - Grabels - Bel Air - St Georges - Lavérune Parcours 3 : Lavérune – Cournonterral – Cardonnet – Aumelas - Le Pouget – St Bauzille de la Sylve – Gignac – La Taillade – St Paul – Bel Air – St Georges – Lavérune
Samedi 15 mai	Parcours au choix des participants
Dimanche 16 mai Parcours 1 : 101km - 1204m - 12976215 Parcours 2 : 92km - 1107m - 12968578 Parcours 3 : 65 km – 748 m - 12966580	Parcours 1 : Lavérune – St Georges – Bel Air – Vailhauquès – Viols le fort – St Martin de Londres – Causse de la Selle – Pont d'Issensac (D4 puis D1) – Notre Dame de Londres – Pic St Loup – St Mathieu de Tréviers – Les Matelles – St Gély – Grabels – Bel Air – St Georges – Lavérune Parcours 2 : Lavérune - St Georges - Bel Air - St Gély - Les Matelles - St Jean de C. - Cazevieille - Viols le F. - Argelliers - La Boissière - La Taillade - Cournonterral - Murviel lès M. - St Georges - Lavérune Parcours 3 : Lavérune – St Georges – Bel Air – Grabels – St Gely – Les Matelles (café) – Viols en Laval – Viols le Fort – Argeliers – Montarnaud – Murviel – St Georges – Lavérune
Mercredi 19 mai Parcours 1 et 2 : 89km - 1058m - 12968421 Parcours 3 : 68 km – 772 m - 129666679	Parcours 1 et 2 : Lavérune - St Georges - Bel Air - Montarnaud - Argelliers - Viols le F. - Cazevieille - St Mathieu de T. - St Martin de L. - Vailhauquès - Bel Air - St Georges - Lavérune Parcours 3 : Lavérune - Bel Air – Montarnaud – Argeliers – Les Matelletes – Viols le Fort – Viols en Laval – Cazevielle – Les Matelles – St Gély – Grabels – Bel Air – Lavérune
Du 22 au 24 mai	Week-end à Briançon
Samedi 22 mai	Parcours au choix des participants
Dimanche 23 mai Journée : 124km - 1635m - 12983716	**SORTIE JOURNÉE** Lavérune - St Georges – 4 Pilas – Bel Air – Grabels – St gély – Les Matelles – St Jean de Cucules – St Mathieu de Tréviers – Valflaunès – Lauret – Claret – Pompignan – Ferrières les Verreries – Pont d'Issensac – Causse de la Selle – St Martin de Londres – Vailhauquès – Bel Air – St Georges – Lavérune 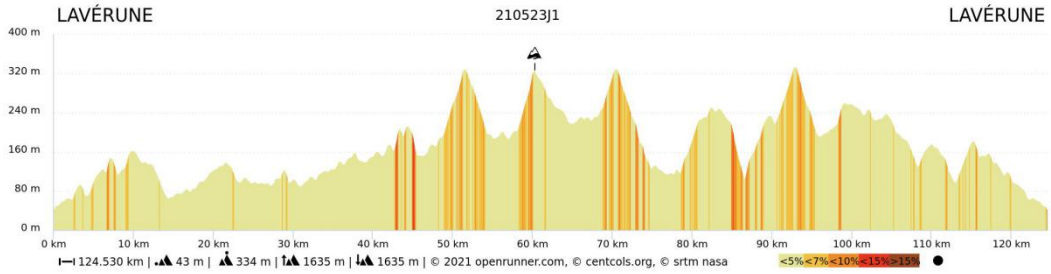

Parcours 1 : 103km - 1156m - 12983663 Parcours 2 : 93km - 986m - 12968256 Parcours 3 : 62 km – 662 m - 12966744	Parcours 1 : Lavérune - St Georges – 4 Pilas – Bel Air – Grabels – St Gély – Les Matelles – St Jean de Cucules – St Mathieu de Tréviers – Valflaunès – Lauret – Claret – Pompignan – Ferrières les Verreries – Notre Dame de Londres – St Martin de Londres – Vailhauquès – Bel Air – St Georges – Lavérune Parcours 2 : Lavérune - St Georges - Bel Air - St Paul et V. - Gignac - Lagamas - St André de S. - Brignac - Canet - Bélarga - Campagnan - St Pargoire - Vendémian - Aumelas - Cournonterral - Pignan - Lavérune Parcours 3 : Lavérune – Bel Air – St Paul – La Taillade – Gignac – St Beauzille de la Sylve – Aumelas – La Taillade – Cournonterral – Lavérune
Mercredi 26 mai Parcours 1 et 2 : 93km - 1010m - 12968121 Parcours 3 : 69 km – 681 m - 12966825	Parcours 1 et 2 : Lavérune - St Georges - Bel Air - Vailhauquès - St Gély - Les Matelles - St Jean de C. - St Mathieu de T. - Rouet - Valflaunès - St Mathieu de T. - Les Matelles - Montferrier sur L. - Grabels - Bel Air - St Georges - Lavérune Parcours 3 : Lavérune – Bel Air – Vailhauquès – St Gély – Les Matelles –St Jean de Cucules – St Mathieu de Tréviers – Le Triadou – Prades – St Clément – Grabels – St Georges – Lavérune
Samedi 29 mai	Parcours au choix des participants
Dimanche 30 mai Parcours 1 : 111km - 1287 m - 12979991 Parcours 2 : 94km - 645m - 12967931 Parcours 3 : 62 km – 550 m - 12966877	Souvenir VELOCIO au Domaine de Bessilles (café offert par le CoDep34) Parcours 1 : Lavérune - Pignan - Murviel - Cournonterral - Taillade - Cabrials - St Pargoire - St Pons - Bessilles - Montagnac - Paulhan - Adissan - Lieuran Cabrières - Aspiran - Canet - Le Pouget - Aumelas - St Paul - Murviel - St Georges - Lavérune Parcours 2 : Lavérune - Pignan - Cournonterral - Montbazin - Villeveyrac - Bessilles - Montagnac - Mèze - Bouzigues - Balaruc le V. - Balaruc les B. - Frontignan - piste cyclable - Vic la G. - Lavérune Parcours 3 : Lavérune – Cournonterral – Montbazin – Villeveyrac – Abbaye de Valmagne – Domaine de Bessilles – Loupian – Poussan – Montbazin – Voie Romaine – Lavérune – Lavérune